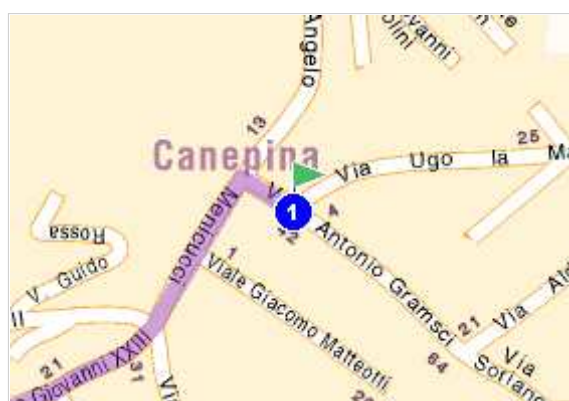




Itinéraire imprimé le 26/04/2007

	Partenza: 01030 Canepina	Tempo: 00h33
	Arrivo: 01028 Orte Scalo	Distanza: 23km
		Costo totale: 2.81 EUR






Partenza: 01030 Canepina



Arrivo: 01028 Orte Scalo

	Partenza: Canepina, centro	2.5km
	Uscire da Canepina	
		00h03

2	Prendere SP25	 0.9km	
SP25			00h04
3	Attraversare Vallerano	1.3km	
	Prendere SP25 (1.1km)		
	Continuare su: Via Vignola (0.2km)		00h07
4	Attraversare Vignanello	1.5km	
	Continuare su: Via Vignola (0.2km)		
	Prendere Piazza Attilio Proietti (<0.1km)		
	Continuare su: Via delle Croci (0.1km)		
	Prendere SP25 / Via San Rocco (<0.1km)		
	Prendere SP25 (0.8km)		
	 Girare a destra: Via dell'Uliveto (0.4km)		00h10
5	Girare a sinistra	1.7km	
			00h13
6	Girare a sinistra: SP34	<0.1km	
SP34			00h13
7	Girare a destra: SP30	11km	
SP30			
	Attraversamento di Vasanello		00h26
8	Girare a destra: Vocabolo Villa Pinciana	1km	
			00h27
9	Girare a destra: Vocabolo San Bernardino	0.7km	
			00h29
10	Girare a destra: SS315 / SP150	1.4km	
SS315			
SP150			00h30
11	Entrare in Orte Scalo	1.7km	
	Arrivo: Orte Scalo, centro		00h33

